

## k.ú.: 733091 - Probluz - podrobné informace

Údaje jsou ve správě KP Hradec Králové	email: <a href="mailto:kp.hkralove@czzk.gov.cz">kp.hkralove@czzk.gov.cz</a>
Collinova 481, 50003 Hradec Králové	telefon: 495801111 fax:

Kraj	86 - Královéhradecký	NUTS3	CZ052
Okres	3602 - Hradec Králové	NUTS4	CZ0521
Obec	569984 - Dolní Přím	NUTS5	CZ0521569984
Pracoviště	602 - Hradec Králové		

Obec s rozšířenou působností	5205 - Hradec Králové
Pověřený obecní úřad	52053 - Nechanice

### Statistické údaje (stav ke dni: 01.01.2025)

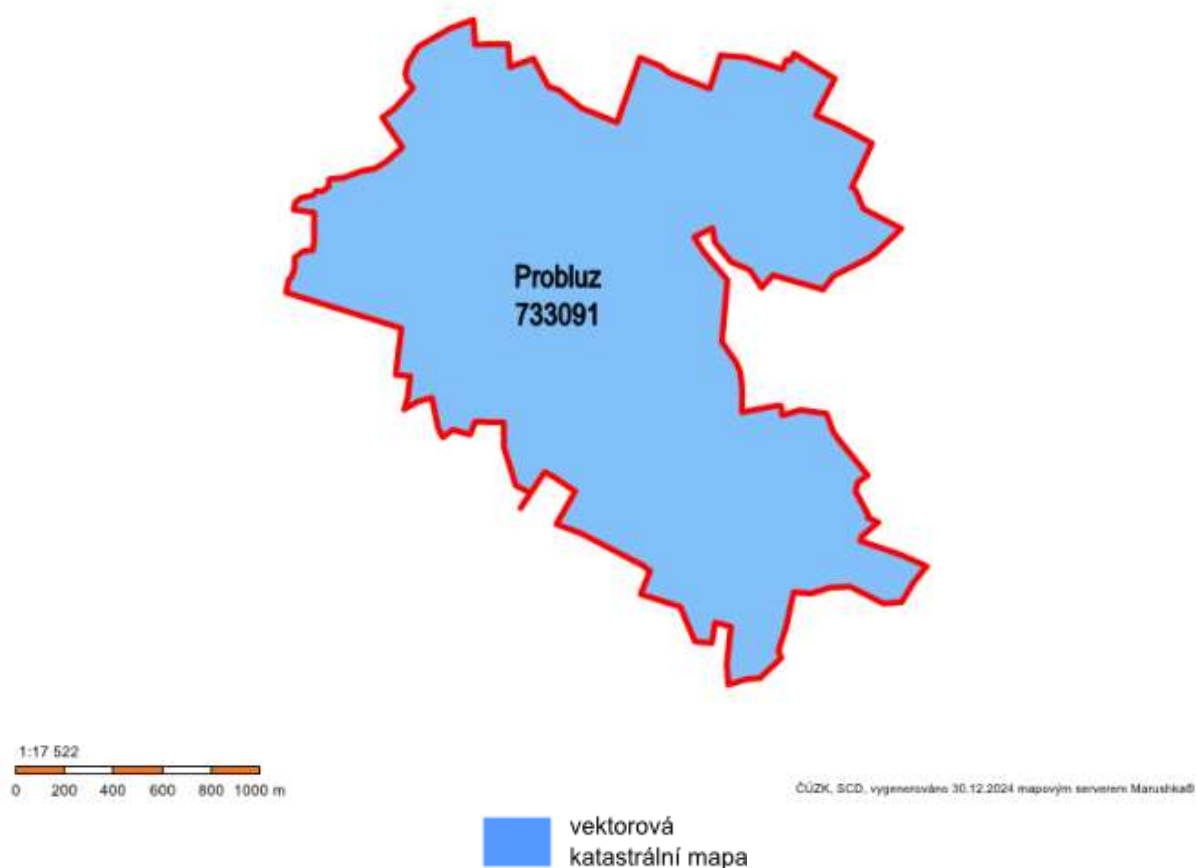
Pozemky KN/ZE				Ostatní údaje		
Druh pozemku	Způsob využití	Počet parcel	Vyměra [m²]	Typ údaje	Způsob využití	Počet
orná půda		300	2565384	č.p.	bydlení	1
zahrada		122	118480	č.p.	obč.vyb	5
ovoc. sad		6	38894	č.p.	rod.dům	77
travní p.		70	234739	č.p.	zem.used	3
lesní poz		22	438564	bez čp/če	garáž	2
vodní pl.	nádrž přírodní	1	1157	bez čp/če	jiná st.	7
vodní pl.	nádrž umělá	1	165	bez čp/če	obč.vyb	2
vodní pl.	tok přirozený	17	6393	bez čp/če	tech.vyb	2
vodní pl.	tok umělý	8	3742	bez čp/če	zem.stav	2
zast. pl.	zbořeniště	2	3460	Celkem BUD		101
zast. pl.		102	51364	LV		159
ostat.pl.	jiná plocha	28	36290	spoluvlastník		213
ostat.pl.	manipulační pl.	17	12945			
ostat.pl.	neplodná půda	1	1381			
ostat.pl.	ostat.komunikace	44	33979			
ostat.pl.	pohřeb.	2	5385			
ostat.pl.	silnice	7	43763			

ostat.pl.	sport.a rekr.pl.	1	14656
ostat.pl.	zeleň	1	849
Celkem KN		752	3611590
Par. KMD		752	3611590

## Katastrální mapa (současná forma, dosavadní vývoj obnovy, dokončení digitalizace)

Druh mapy	Právní moc	Měřítko	Platná od	Platná do	Poznámka
KMD		1:1000	22.07.2010		
S-SK GS		1:2880	1840	22.07.2010	

Stav digitalizace katastrálních map k 30.12.2024



## k.ú.: 787418 - Rosnice u Všestar - podrobné informace

Údaje jsou ve správě KP Hradec Králové	email: <a href="mailto:kp.hkralove@czzk.gov.cz">kp.hkralove@czzk.gov.cz</a>
Collinova 481, 50003 Hradec Králové	telefon: 495801111 fax:

Kraj	86 - Královéhradecký	NUTS3	CZ052
Okres	3602 - Hradec Králové	NUTS4	CZ0521
Obec	571091 - Všestary	NUTS5	CZ0521571091
Pracoviště	602 - Hradec Králové		

Obec s rozšířenou působností	5205 - Hradec Králové
Pověřený obecní úřad	52051 - Hradec Králové

### Statistické údaje (stav ke dni: 01.01.2025)

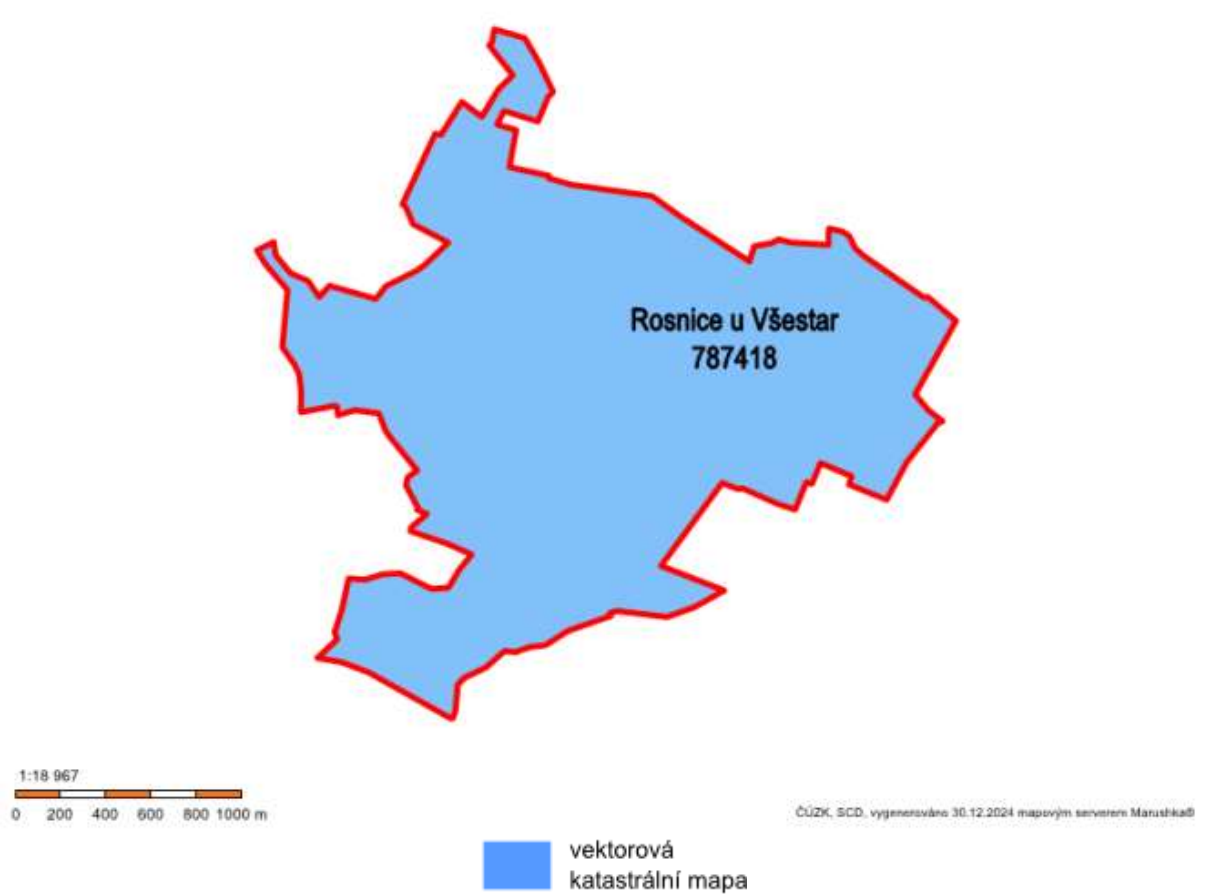
Pozemky KN/ZE				Ostatní údaje		
Druh pozemku	Způsob využití	Počet parcel	Vyměra [m <sup>2</sup> ]	Typ údaje	Způsob využití	Počet
orná půda		449	3115950	č.p.	bydlení	5
zahrada		111	71223	č.p.	obč.vyb	1
travní p.		119	257435	č.p.	rod.dům	81
lesní poz		15	456137	č.p.	výroba	1
vodní pl.	tok umělý	8	3799	č.p.	zem.used	1
zast. pl.	společný dvůr	4	3559	bez čp/če	jiná st.	10
zast. pl.	zbořeniště	3	1918	bez čp/če	tech.vyb	2
zast. pl.		116	65351	bez čp/če	zem.stav	4
ostat.pl.	dráha	6	6173	Celkem BUD		105
ostat.pl.	jiná plocha	10	5478	LV		185
ostat.pl.	manipulační pl.	28	69967	spoluvlastník		316
ostat.pl.	mez, stráž	5	4097			
ostat.pl.	neplodná půda	17	10992			
ostat.pl.	ostat.komunikace	43	61989			
ostat.pl.	silnice	29	55572			
ostat.pl.	sport.a rekr.pl.	3	602			
ostat.pl.	zeleň	22	12860			

Celkem KN		988	4203102	
Par. DKM		72	890467	
Par. KMD		916	3312635	

**Katastrální mapa (současná forma, dosavadní vývoj obnovy, dokončení digitalizace)**

Druh mapy	Právní moc	Měřítko	Platná od	Platná do	Poznámka
DKM-KPÚ		1:1000	05.04.2023		
KMD		1:1000	04.11.2010		
S-SK GS		1:2880	1840	04.11.2010	

Stav digitalizace katastrálních map k 30.12.2024



## k.ú.: 787400 - Bříza u Všestar - podrobné informace

Údaje jsou ve správě KP Hradec Králové	email: <a href="mailto:kp.hkralove@czzk.gov.cz">kp.hkralove@czzk.gov.cz</a>
Collinova 481, 50003 Hradec Králové	telefon: 495801111 fax:

Kraj	86 - Královéhradecký	NUTS3	CZ052
Okres	3602 - Hradec Králové	NUTS4	CZ0521
Obec	571091 - Všestary	NUTS5	CZ0521571091
Pracoviště	602 - Hradec Králové		

Obec s rozšířenou působností	5205 - Hradec Králové
Pověřený obecní úřad	52051 - Hradec Králové

### Statistické údaje (stav ke dni: 01.01.2025)

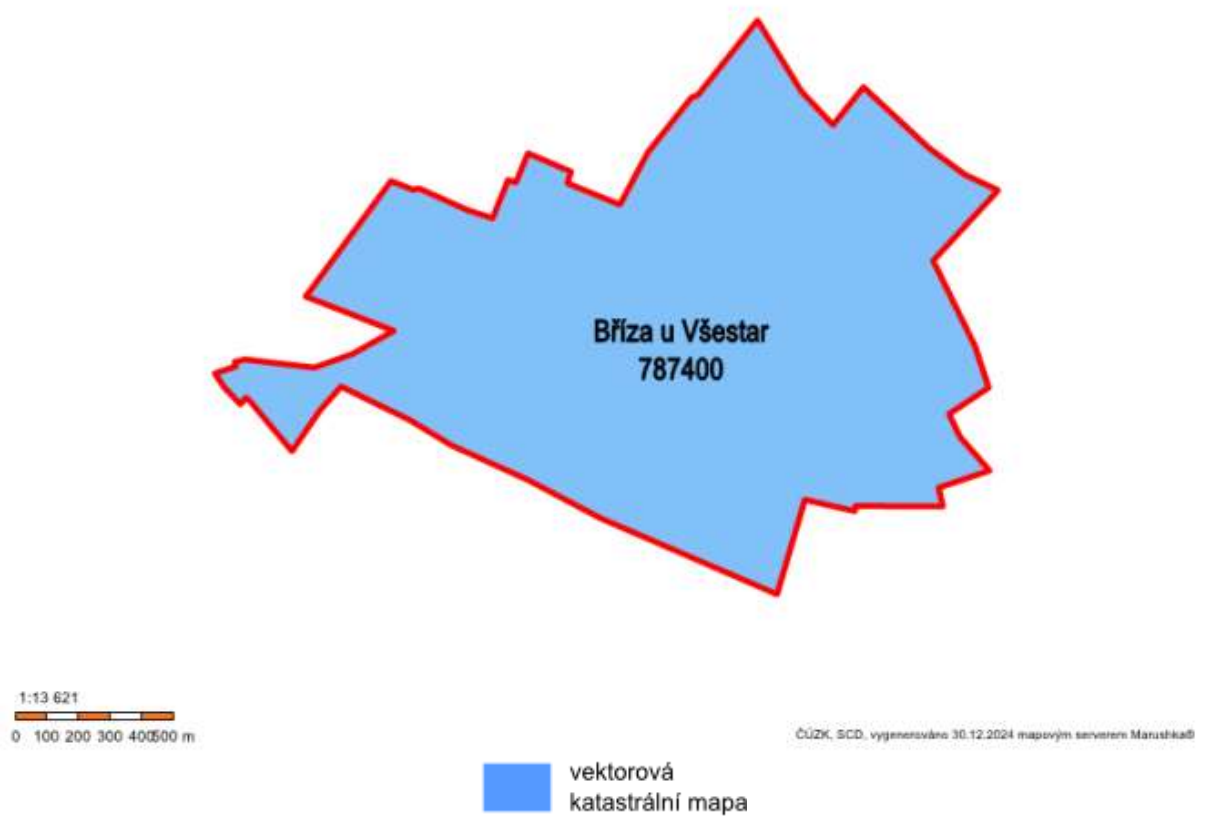
Pozemky KN/ZE				Ostatní údaje		
Druh pozemku	Způsob využití	Počet parcel	Vyměra [m <sup>2</sup> ]	Typ údaje	Způsob využití	Počet
orná půda		172	1720537	č.p.	bydlení	11
zahrada		119	74186	č.p.	jiná st.	3
travní p.		6	3757	č.p.	obč.vyb	1
vodní pl.	nádrž umělá	1	257	č.p.	rod.dům	77
vodní pl.	tok umělý	4	3623	č.p.	víceúčel	1
zast. pl.	společný dvůr	1	10	č.p.	výroba	1
zast. pl.	zbořeniště	2	1818	bez čp/če	bydlení	1
zast. pl.		109	48531	bez čp/če	garáž	4
ostat.pl.	dráha	2	2269	bez čp/če	jiná st.	2
ostat.pl.	jiná plocha	97	313159	bez čp/če	výroba	1
ostat.pl.	manipulační pl.	8	7213	bez čp/če	zem.stav	3
ostat.pl.	mez, stráž	2	1259	Celkem BUD		105
ostat.pl.	neplodná půda	2	1695	LV		154
ostat.pl.	ostat.komunikace	61	48761	spoluvlastník		239
ostat.pl.	silnice	20	51223			
ostat.pl.	sport.a rekr.pl.	2	2426			
ostat.pl.	zeleň	5	1253			

Celkem KN		613	2281977	
Par. DKM		112	1490544	
Par. KMD		501	791433	

Katastrální mapa (současná forma, dosavadní vývoj obnovy, dokončení digitalizace)

Druh mapy	Právní moc	Měřítko	Platná od	Platná do	Poznámka
DKM-KPÚ		1:1000	05.04.2023		
KMD		1:1000	12.08.2014		
S-SK GS		1:2880	1840	12.08.2014	

Stav digitalizace katastrálních map k 30.12.2024



## k.ú.: 787434 - Všeštiny - podrobné informace

Údaje jsou ve správě KP Hradec Králové	email: <a href="mailto:kp.hkralove@czzk.gov.cz">kp.hkralove@czzk.gov.cz</a>
Collinova 481, 50003 Hradec Králové	telefon: 495801111 fax:

Kraj	86 - Královéhradecký	NUTS3	CZ052
Okres	3602 - Hradec Králové	NUTS4	CZ0521
Obec	571091 - Všeštiny	NUTS5	CZ0521571091
Pracoviště	602 - Hradec Králové		

Obec s rozšířenou působností	5205 - Hradec Králové
Pověřený obecní úřad	52051 - Hradec Králové

### Statistické údaje (stav ke dni: 01.01.2025)

Pozemky KN/ZE				Ostatní údaje		
Druh pozemku	Způsob využití	Počet parcel	Vyměra [m <sup>2</sup> ]	Typ údaje	Způsob využití	Počet
orná půda		448	1950695	č.p.	bydlení	7
zahrada		197	111514	č.p.	byt.dům	4
ovoc. sad		3	4842	č.p.	obč.vyb	7
travní p.		92	124886	č.p.	obč.vyb.	2
vodní pl.	nádrž přírodní	1	601	č.p.	rod.dům	213
vodní pl.	nádrž umělá	1	1905	č.p.	ubyt.zař	1
vodní pl.	tok přirozený	35	12086	č.p.	víceúčel	1
zast. pl.	společný dvůr	4	1224	č.p.	výroba	1
zast. pl.	zbořeniště	6	2816	bez čp/če	garáž	13
zast. pl.		311	101259	bez čp/če	jiná st.	32
ostat.pl.	dráha	15	41333	bez čp/če	obč.vyb	1
ostat.pl.	jiná plocha	113	60781	bez čp/če	tech.vyb	10
ostat.pl.	manipulační pl.	25	25169	bez čp/če	výroba	1
ostat.pl.	neplodná půda	8	1090	bez čp/če	zem.stav	4
ostat.pl.	ostat.komunikace	72	76061	Celkem BUD		297
ostat.pl.	pohřeb.	1	3788	byt.z.	byt	14
ostat.pl.	silnice	59	86468	Celkem JED		14

ostat.pl.	sport.a rekr.pl.	8	12443	LV		375
ostat.pl.	zeleň	26	26137	spoluvlastník		563
Celkem KN		1425	2645098			
Par. DKM		114	987988			
Par. KMD		1311	1657110			

Katastrální mapa (současná forma, dosavadní vývoj obnovy, dokončení digitalizace)

Druh mapy	Právní moc	Měřítko	Platná od	Platná do	Poznámka
DKM-KPÚ		1:1000	18.03.2024		
KMD		1:1000	27.11.2015		
S-SK GS		1:2880	1840	27.11.2015	

Stav digitalizace katastrálních map k 30.12.2024

